

# GACETA PARLAMENTARIA

ÓRGANO DE INFORMACIÓN DEL HONORABLE CONGRESO DEL ESTADO DE NAYARIT



Gaceta No. 06 - Enero 2018

Tercera Época - Primer Año de Ejercicio Constitucional - Trigésima Segunda Legislatura

**PODER LEGISLATIVO DEL ESTADO DE NAYARIT**



**Poder Legislativo Nayarit**

## Sumario Gaceta Parlamentaria

### Iniciativas presentadas:

	<b>PAG.</b>
Por el que se reforma el Artículo Décimo Sexto Transitorio del "Decreto por el que se reforman, adicionan y derogan diversas disposiciones de la Constitución Política de los Estados Unidos Mexicanos, en materia Política-Electoral".	<b>2</b>
Que reforma diversas disposiciones del Decreto que Determina los Factores de Distribución de las Participaciones Federales que en Ingresos Corresponden a los Municipios de la Entidad, para el Ejercicio Fiscal 2018.	<b>5</b>

### Dictámenes de comisiones:

Que reforma diversas disposiciones del Decreto que determina los factores de distribución de las Participaciones Federales que en ingresos corresponden a los municipios de la entidad, para el ejercicio fiscal 2018.	<b>11</b>
--	-----------

### Acuerdos aprobados por la Asamblea Legislativa:

Que convoca a un Primer Periodo Extraordinario de Sesiones, correspondiente al Primer Año de Ejercicio Constitucional.	<b>27</b>
Que elige Mesa Directiva que presidirá los trabajos del primer período extraordinario de sesiones, correspondiente al Primer Año de Ejercicio Constitucional.	<b>28</b>
Que tiene por objeto autorizar el traslado provisional del Recinto Oficial del Poder Legislativo del Estado de Nayarit.	<b>29</b>



"Año del Centenario de la Promulgación de la Constitución Política de los Estados Unidos Mexicanos"

**MESA DIRECTIVA**



**OFICIO No. DGPL-1P3A.-6182.17**

**CD-LXIII-III-1P-299**

Ciudad de México, a 15 de diciembre de 2017.

**DIP. LEOPOLDO DOMÍNGUEZ GONZÁLEZ**  
**PRESIDENTE DE LA MESA DIRECTIVA**  
**DEL CONGRESO DEL ESTADO**  
**DE NAYARIT**  
**P R E S E N T E**



Para los efectos del artículo 135 constitucional, me permito remitir a Usted expediente que contiene **PROYECTO DE DECRETO POR EL QUE SE REFORMA EL ARTÍCULO DÉCIMO SEXTO TRANSITORIO DEL "DECRETO POR EL QUE SE REFORMAN, ADICIONAN Y DEROGAN DIVERSAS DISPOSICIONES DE LA CONSTITUCIÓN POLÍTICA DE LOS ESTADOS UNIDOS MEXICANOS, EN MATERIA POLÍTICA-ELECTORAL", PUBLICADO EN EL DIARIO OFICIAL DE LA FEDERACIÓN EL 10 DE FEBRERO DE 2014.**

Atentamente



**SEN. CÉSAR OCTAVIO PEDROZA GAITÁN**  
**Vicepresidente**



**PROYECTO DE DECRETO  
CD-LXIII-III-1P-299**

**POR EL QUE SE REFORMA EL ARTÍCULO DÉCIMO SEXTO TRANSITORIO DEL "DECRETO POR EL QUE SE REFORMAN, ADICIONAN Y DEROGAN DIVERSAS DISPOSICIONES DE LA CONSTITUCIÓN POLÍTICA DE LOS ESTADOS UNIDOS MEXICANOS, EN MATERIA POLÍTICA-ELECTORAL", PUBLICADO EN EL DIARIO OFICIAL DE LA FEDERACIÓN EL 10 DE FEBRERO DE 2014.**

**Artículo Único.-** Se reforma el actual segundo párrafo y se adiciona un segundo párrafo, pasando el actual segundo a ser tercero, al artículo Décimo Sexto Transitorio del "Decreto por el que se reforman, adicionan y derogan diversas disposiciones de la Constitución Política de los Estados Unidos Mexicanos, en materia política-electoral", publicado en el Diario Oficial de la Federación el 10 de febrero de 2014, para quedar como sigue:

**TRANSITORIOS**

**PRIMERO.- a DÉCIMO QUINTO.- ...**

**DÉCIMO SEXTO.- ...**

Una vez realizada la declaratoria a que se refiere el párrafo anterior, la Cámara de Senadores iniciará de forma inmediata el procedimiento previsto en el Apartado A del artículo 102 de esta Constitución para la designación del Fiscal General de la República. Si la Cámara de Senadores no estuviere reunida, la Comisión Permanente la convocará inmediatamente a sesión extraordinaria.





El Procurador General de la República que se encuentre en funciones al momento de expedirse la declaratoria a que se refiere el párrafo primero de este artículo, continuará en su encargo hasta en tanto el Senado designe al Fiscal General de la República.

**DÉCIMO SÉPTIMO.- a VIGÉSIMO PRIMERO.- ...**

**TRANSITORIO**


**Único.** El presente Decreto entrará en vigor al día siguiente de su publicación en el Diario Oficial de la Federación.

SALÓN DE SESIONES DE LA HONORABLE CÁMARA DE SENADORES.  
Ciudad de México, a 15 de diciembre de 2017.

  
SEN. CÉSAR O. PEDROZA GAITÁN  
Vicepresidente

  
SEN. ITZEL S. RÍOS DE LA MORA  
Secretaria

Se remite a las Honorables Legislaturas de los Estados,  
para los efectos constitucionales.- Ciudad de México, a  
15 de diciembre de 2017.

  
DR. ALFREDO GARITA  
Secretario General de Servicios Parlamentarios



**DIP. LEOPOLDO DOMÍNGUEZ GONZÁLEZ  
PRESIDENTE DE LA MESA DIRECTIVA  
DE LA DIPUTACIÓN PERMANENTE  
PRESENTE.**

El que suscribe, Diputado Rodolfo Pedroza Ramírez, integrante de la Trigésima Segunda Legislatura al H. Congreso del Estado de Nayarit, en uso de las facultades que me confieren los artículos 49 fracción I de la Constitución Política del Estado Libre y Soberano de Nayarit, 21 fracción II de la Ley Orgánica del Poder Legislativo y 95 del Reglamento para el Gobierno Interior del Congreso, me permito presentar ante esta Honorable Asamblea Legislativa, la **Iniciativa que reforma diversas disposiciones del Decreto que Determina los Factores de Distribución de las Participaciones Federales que en Ingresos Corresponden a los Municipios de la Entidad, para el Ejercicio Fiscal 2018**, al tenor de la siguiente:

### **EXPOSICIÓN DE MOTIVOS**

Los factores de distribución son los criterios o variables que se adoptan para determinar los cálculos de las participaciones federales que se distribuirán a los municipios.

Así, las participaciones federales pueden ser definidas como los recursos que tienen derecho a percibir los Estados y los Municipios por la adhesión al Sistema Nacional de Coordinación Fiscal y el rendimiento de las contribuciones especiales.<sup>1</sup>

El artículo 115 de la Constitución Federal establece que, la forma básica de organización política y administrativa de los Estados es el Municipio libre, mismo que está investido de personalidad jurídica y cuenta con patrimonio propio, pudiendo administrar libremente su hacienda pública, al tenor de lo que disponen las leyes respectivas, la cual se formará de los rendimientos que les generen los bienes que les pertenezcan, así como de las contribuciones y otros ingresos que las legislaturas establezcan a su favor y, en todo caso, de las participaciones federales que serán cubiertas cada ejercicio fiscal por la Federación a los Municipios con arreglo a las bases, montos y plazos que anualmente se determinen por las Legislaturas de los Estados.

Aunado a lo anterior, el artículo 115 inciso b) de nuestra Carta Magna Local, establece que las participaciones federales serán cubiertas por la Federación a los Municipios con arreglo a las bases, montos y plazos que anualmente se determinen por el Congreso del Estado.

Por consiguiente, el Poder Legislativo de Nayarit emite cada año el decreto que determina los factores de distribución, mismo que tiene la finalidad de que los Municipios se vean fortalecidos en sus haciendas públicas.

En ese sentido, esta Trigésima Segunda Legislatura cumplió con el mandato constitucional en tiempo y forma y se expidió el decreto correspondiente que determina los factores de distribución de las participaciones federales que en ingresos corresponden a los Municipios de la Entidad, para el ejercicio fiscal 2018.

Cabe señalar que, los conceptos que señala la Ley de Coordinación Fiscal, los cuales se otorgaron entre los Municipios, son los siguientes:

1. 22.5% de la recaudación que corresponda al Estado provenientes del Fondo General de Participaciones (FGP).

---

<sup>1</sup> Consultable en: <http://biblioteca.diputados.gob.mx/janium/bv/sia/sae/SAE-ISS-05-11.pdf>

2. 100% de la recaudación que corresponda al Estado proveniente del Fondo de Fomento Municipal (FFM).
3. 22.5% de la recaudación que corresponda al Estado proveniente del Fondo de Fiscalización y Recaudación (FOFIR).
4. 22.5% de la recaudación que corresponda al Estado proveniente del Fondo de Compensación (FOCO), en tanto el Estado sea beneficiario de este Fondo.
5. 100% del Fondo del Impuesto Sobre la Renta (FISR), efectivamente recaudado y enterado al fisco federal.
6. 22.5% de la recaudación que corresponda al Estado por concepto de participación de la recaudación del Impuesto Especial Sobre Producción y Servicios (IEPS bebidas, tabaco y alcohol).
7. 22.5% de la recaudación que corresponda al Estado por concepto de participación de la recaudación del Impuesto Especial Sobre Producción y Servicios IEPS (Gasolina y Diesel).
8. 22.5% de la recaudación que corresponda al Estado derivado de participaciones en el Impuesto Federal Sobre Automóviles Nuevos (ISAN).
9. 22.5% del Fondo de Compensación del Impuesto Sobre Automóviles Nuevos; y
10. Respecto al Impuesto Federal Sobre Tenencia o Uso de Vehículos se les entregará íntegramente la parte correspondiente a los municipios a cada uno de aquellos que, según su captación fiscal en sus respectivas demarcaciones, aporten cuotas por este concepto.

En ese contexto, los indicadores que se consideraron para el cálculo es la recaudación por el cobro de servicios de agua potable y predial de los Ayuntamientos, la población municipal y el inverso resarcitorio como una forma de compensar a los municipios con menor población.

En relación con lo anterior, la Secretaría de Administración y Finanzas del Gobierno del Estado de Nayarit presentó un oficio ante este Congreso del Estado, mediante el cual anexa los oficios 351-A-PFV-PV-064 y 351-A-PFV-PV-086 respectivamente, de la Dirección de Planeación y Vinculación y Vinculación con Haciendas Públicas dependiente de la Subsecretaría de Ingresos de la Secretaría de Hacienda y Crédito Público, en los cuales se detalla que el Comité de Vigilancia del Sistema de Participaciones en Ingresos Federales validó la información para el Cálculo de los Coeficientes de Distribución de las Participaciones Federales correspondiente al impuesto predial y derechos de suministros de agua potable de los ejercicios fiscales 2015 y 2016, impactando directamente en las cifras que se utilizaron para calcular los factores de distribución que en ingresos corresponden a los Municipios de la Entidad, para el ejercicio fiscal 2018.

En consecuencia, me permito presentar esta iniciativa, para atender lo antes manifestado y poder estar así en condiciones de distribuir los recursos que la Federación transfiere a los Municipios con las cantidades que validó el Comité de Vigilancia del Sistema de Participaciones en Ingresos Federales, y que éstos puedan ser recalculados para quedar como sigue:

#### **Propuesta**

**ARTÍCULO 4.- ...**



Cuadro No. 1

**Calculo de los porcentajes de participación del Fondo General de Participaciones que aplicará para el excedente.**

No.	MUNICIPIO	VARIABLE No. 1		VARIABLE No. 2		VARIABLE No. 3		Suma de los coeficientes efectivos
		Población Relativa 60%		Esfuerzo Recaudatorio 30%		Resarcitorio 10%		
		Coeficiente		Coeficiente		Coeficiente		
		No. 1 del FGP	Efectivo	No. 2 del FGP	Efectivo	No. 3 del FGP	Efectivo	
		1	2	3	4	5	6	
Poblacion	2=(1*.60)	Predial y Agua	4=(3*.30)	5=(2+4)	6=(5* 10) resarcitorio	7=(2+4+6)		
1	Acaponeta	3.158969	1.895381	0.974253	1.191082	3.086463	0.468747	3.555210
2	Ahuacatlán	1.350747	0.810448	1.095811	1.339693	2.150141	0.672872	2.823013
3	Amatlán de Cañas	1.003429	0.602057	1.025844	1.254154	1.856212	0.779420	2.635632
4	Bahía de Banderas	12.721731	7.633038	1.236863	1.512137	9.145176	0.158200	9.303376
5	Compostela	6.394310	3.836586	0.599205	0.732564	4.569150	0.316639	4.885788
6	Del Nayar	3.599678	2.159807	5.085664	6.217523	8.377330	0.172701	8.550031
7	Huajicorí	1.068033	0.640820	0.763231	0.933095	1.573915	0.919217	2.493132
8	Ixtlán del Rio	2.490665	1.494399	1.545589	1.889574	3.383973	0.427536	3.811509
9	Jala	1.573176	0.943906	1.321751	1.615919	2.559825	0.565183	3.125007
10	La Yesca	1.212057	0.727234	1.064194	1.301039	2.028274	0.713301	2.741574
11	Rosamorada	2.870412	1.722247	0.858195	1.049193	2.771441	0.522028	3.293468
12	Ruiz	2.095000	1.257000	0.308477	0.377131	1.634131	0.885345	2.519476
13	San Blas	3.723720	2.234232	0.918964	1.123465	3.357698	0.430881	3.788579
14	San Pedro Lagunillas	0.634943	0.380966	0.955548	1.168213	1.549179	0.933894	2.483073
15	Santa María del Oro	1.987807	1.192684	1.699762	2.078059	3.270744	0.442336	3.713080
16	Santiago Ixcuintla	8.282461	4.969476	1.213555	1.483642	6.453118	0.224197	6.677315
17	Tecuala	3.362940	2.017764	0.937439	1.146074	3.163838	0.457283	3.621121
18	Tepec	35.020363	21.012218	0.789710	0.965467	21.977685	0.065829	22.043514
19	Tuxpan	2.587951	1.552771	1.098740	1.343275	2.896046	0.499567	3.395613
20	Xalisco	4.861606	2.916964	1.045921	1.278699	4.195663	0.344825	4.540488
<b>TOTAL ABSOLUTO</b>		<b>100.000000</b>	<b>60.000000</b>	<b>24.538698</b>	<b>30.000000</b>	<b>90.000000</b>	<b>10.000000</b>	<b>100.000000</b>

**ARTÍCULO 5.- ...**

Cuadro No. 2

**Calculo de los porcentajes de participación del Fondo de Fomento Municipal que se aplicará para el excedente**

CONVENIO	MUNICIPIO	Componente del 70% (Participan los 20 municipios)				Componente del 30% Participan solo los municipios que tienen vigente convenio con el Gobierno del Estado.
		Variable		Suma de los coeficientes	Coeficiente efectivo de participacion 70%	
		% Poblacion (50%)	% Recaudacion Agua y Predial Ultimo Ejercicio (50%)			
		Coeficiente 1	Coeficiente 2	1 + 2		
		(1)	(2)	(3) = (1 + 2)	(4)	
No	Acaponeta	3.158969	1.802506	4.961475	2.480738	0.000000
No	Ahuacatlán	1.350747	0.780879	2.131626	1.065813	0.000000
No	Amatlán de Cañas	1.003429	0.711515	1.714945	0.857472	0.000000
No	Bahía de Banderas	12.721731	40.307476	53.029207	26.514603	0.000000
No	Compostela	6.394310	4.349411	10.743721	5.371861	0.000000
Si	Del Nayar	3.599678	0.054077	3.653755	1.826878	0.355857
Si	Huajicorí	1.068033	0.011751	1.079783	0.539892	0.196998
No	Ixtlán del Rio	2.490665	2.705584	5.196249	2.598125	0.000000
No	Jala	1.573176	0.790814	2.363991	1.181995	0.000000
No	La Yesca	1.212057	0.116432	1.328489	0.664244	0.000000
Si	Rosamorada	2.870412	0.342070	3.212482	1.606241	16.427489
No	Ruiz	2.095000	0.356038	2.451039	1.225519	0.000000
No	San Blas	3.723720	0.752123	4.475843	2.237921	0.000000
Si	San Pedro Lagunillas	0.634943	0.229244	0.864187	0.432094	11.183956
No	Santa María del Oro	1.987807	0.811182	2.798989	1.399495	0.000000
Si	Santiago Ixcuintla	8.282461	2.863330	11.145791	5.572895	59.916368
No	Tecuala	3.362940	2.171214	5.534154	2.767077	0.000000
No	Tepec	35.020363	35.086230	70.106593	35.053296	0.000000
Si	Tuxpan	2.587951	0.313283	2.901234	1.450617	11.919331
No	Xalisco	4.861606	5.444840	10.306446	5.153223	0.000000
<b>TOTAL</b>		<b>100.000000</b>	<b>100.000000</b>	<b>200.000000</b>	<b>100.000000</b>	<b>100.000000</b>

**ARTÍCULO 6.- ...**

**Cuadro No. 3**

**Cálculo de los porcentajes de participación del Fondo de Fiscalización y Recaudación que se aplicará al excedente**

Municipios	Variable 1	Variable 2	Variables	Coeficiente efectivo de participación
	% Recaudación de Predial y Agua último ejercicio (2016)	Población Absoluta en el 2105 (habitantes)	Porcentaje de Recaudación por población	
	(1)	(2)	(3) = (1* 2)	
No Acaponeta	1.802506	37,309	67,250	0.307836
No Ahuacatlán	0.780879	15,953	12,457	0.057024
No Amatlán de Cañas	0.711515	11,851	8,432	0.038598
No Bahía de Banderas	40.307476	150,250	6,056,198	27.722323
No Compostela	4.349411	75,520	328,468	1.503564
Si Del Nayar	0.054077	42,514	2,299	0.010524
Si Huajicorí	0.011751	12,614	148	0.000678
No Ixtlán del Río	2.705584	29,416	79,587	0.364313
No Jala	0.790814	18,580	14,693	0.067259
No La Yesca	0.116432	14,315	1,667	0.007629
Si Rosamorada	0.342070	33,901	11,597	0.053083
No Ruiz	0.356038	24,743	8,809	0.040325
No San Blas	0.752123	43,979	33,078	0.151413
Si San Pedro Lagunillas	0.229244	7,499	1,719	0.007869
No Santa María del Oro	0.811182	23,477	19,044	0.087175
Si Santiago Ixcuintla	2.863330	97,820	280,091	1.282120
No Tecuala	2.171214	39,718	86,236	0.394748
No Tepic	35.086230	413,608	14,511,945	66.428610
Si Tuxpan	0.313283	30,565	9,575	0.043832
No Xalisco	5.444840	57,418	312,632	1.431076
<b>TOTAL</b>	<b>100.000000</b>	<b>1,181,050</b>	<b>21,845,926</b>	<b>100.000000</b>

**ARTÍCULO 7.- ...**

**Cuadro No.4**

Municipios	Variable de población directa 70%		Variable de población inversa 30%			Coeficiente efectivo de participación
	Población Relativa %	Coeficiente 1 efectivo de población (70%)	Factor inverso a la población		Coeficiente 2 efectivo inverso a población (30%)	
	(1)	(2=1*.70)	(3) = Inv 1)		4=(3*.30)	
Acaponeta	3.158969	2.211278	0.316559	3.305827	0.991748	3.203026
Ahuacatlán	1.350747	0.945523	0.740331	7.731280	2.319384	3.264907
Amatlán de Cañas	1.003429	0.702400	0.996583	10.407316	3.122195	3.824595
Bahía de Banderas	12.721731	8.905211	0.078606	0.820879	0.246264	9.151475
Compostela	6.394310	4.476017	0.156389	1.633171	0.489951	4.965969
Del Nayar	3.599678	2.519775	0.277803	2.901094	0.870328	3.390103
Huajicorí	1.068033	0.747623	0.936301	9.777795	2.933339	3.680961
Ixtlán del Río	2.490665	1.743466	0.401499	4.192858	1.257857	3.001323
Jala	1.573176	1.101223	0.635657	6.638165	1.991450	3.092673
La Yesca	1.212057	0.848440	0.825044	8.615935	2.584780	3.433220
Rosamorada	2.870412	2.009288	0.348382	3.638155	1.091447	3.100735
Ruiz	2.095000	1.466500	0.477327	4.984727	1.495418	2.961918
San Blas	3.723720	2.606604	0.268549	2.804455	0.841336	3.447941
San Pedro Lagunillas	0.634943	0.444460	1.574943	16.447140	4.934142	5.378603
Santa María del Oro	1.987807	1.391465	0.503067	5.253529	1.576059	2.967524
Santiago Ixcuintla	8.282461	5.797722	0.120737	1.260858	0.378257	6.175980
Tecuala	3.362940	2.354058	0.297359	3.105320	0.931596	3.285654
Tepic	35.020363	24.514254	0.028555	0.298198	0.089459	24.603714
Tuxpan	2.587951	1.811566	0.386406	4.035240	1.210572	3.022138
Xalisco	4.861606	3.403124	0.205693	2.148056	0.644417	4.047541
<b>TOTAL</b>	<b>100.000000</b>	<b>70.000000</b>	<b>9.575788</b>	<b>100.000000</b>	<b>30.000000</b>	<b>100.000000</b>

**ARTÍCULO 9.- ...**

<b>Cuadro No. 6</b>	
<b>Calculo de los porcentajes del IEPS (Bebidas, Tabaco y Alcohol), que se aplicará para el excedente</b>	
<b>Municipios</b>	<b>Coficiente de distribución paritaria</b>
<b>Acaponeta</b>	<b>5.000000</b>
<b>Ahuacatlán</b>	<b>5.000000</b>
<b>Amatlán de Cañas</b>	<b>5.000000</b>
<b>Bahía de Banderas</b>	<b>5.000000</b>
<b>Compostela</b>	<b>5.000000</b>
<b>Del Nayar</b>	<b>5.000000</b>
<b>Huajicori</b>	<b>5.000000</b>
<b>Ixtlán del Rio</b>	<b>5.000000</b>
<b>Jala</b>	<b>5.000000</b>
<b>La Yesca</b>	<b>5.000000</b>
<b>Rosamorada</b>	<b>5.000000</b>
<b>Ruiz</b>	<b>5.000000</b>
<b>San Blas</b>	<b>5.000000</b>
<b>San Pedro Lagunillas</b>	<b>5.000000</b>
<b>Santa María del Oro</b>	<b>5.000000</b>
<b>Santiago Ixcuintla</b>	<b>5.000000</b>
<b>Tecuala</b>	<b>5.000000</b>
<b>Tepic</b>	<b>5.000000</b>
<b>Tuxpan</b>	<b>5.000000</b>
<b>Xalisco</b>	<b>5.000000</b>
<b>TOTAL</b>	<b>100.000000</b>

**ARTÍCULO 10.- ...**

<b>Cuadro No. 7</b>	
<b>Cálculo de los porcentajes de participaciones del IEPS (Gasolina y Diesel) que se aplicará para el excedente</b>	
<b>Municipios</b>	<b>Porcentaje de distribución poblacional relativa</b>
<b>Acaponeta</b>	<b>3.158969</b>
<b>Ahuacatlán</b>	<b>1.350747</b>
<b>Amatlán de Cañas</b>	<b>1.003429</b>
<b>Bahía de Banderas</b>	<b>12.721731</b>
<b>Compostela</b>	<b>6.394310</b>
<b>Del Nayar</b>	<b>3.599678</b>
<b>Huajicori</b>	<b>1.068033</b>
<b>Ixtlán del Rio</b>	<b>2.490665</b>
<b>Jala</b>	<b>1.573176</b>
<b>La Yesca</b>	<b>1.212057</b>
<b>Rosamorada</b>	<b>2.870412</b>
<b>Ruiz</b>	<b>2.095000</b>
<b>San Blas</b>	<b>3.723720</b>
<b>San Pedro Lagunillas</b>	<b>0.634943</b>
<b>Santa María del Oro</b>	<b>1.987807</b>
<b>Santiago Ixcuintla</b>	<b>8.282461</b>
<b>Tecuala</b>	<b>3.362940</b>
<b>Tepic</b>	<b>35.020363</b>
<b>Tuxpan</b>	<b>2.587951</b>
<b>Xalisco</b>	<b>4.861606</b>
<b>TOTAL</b>	<b>100.000000</b>

**ARTÍCULO 11.- ...**

Cuadro No. 8

Cálculo de los porcentajes de participación del Impuesto sobre Automóviles Nuevos (ISAN) y sobre el Fondo de Compensación del (ISAN)

No.	MUNICIPIO	VARIABLE No. 1		VARIABLE No. 2		VARIABLE No. 3		Coeficiente efectivo para la distribución
		Población Relativa 60%		Esfuerzo Recaudatorio 30%		Resarcitorio 10%		
		Coeficiente		Coeficiente		Coeficiente		
		No. 1 del FGP	Efectivo	No. 2 del FGP	Efectivo	No. 3 del FGP	Efectivo	
1	2	3	4	5	6	7		
Poblacion	2=(1*.60)	Predial y Agua	4=(3*.30)	5=(2+4)	6=(5*.10)	7=(2+4+6)		
							rezarcitorio	
1	Acaponeta	3.158969	1.895381	0.974253	1.191082	3.086463	0.468747	3.555210
2	Ahuacatlán	1.350747	0.810448	1.095811	1.339693	2.150141	0.672872	2.823013
3	Amatlán de Cañas	1.003429	0.602057	1.025844	1.254154	1.856212	0.779420	2.635632
4	Bahía de Banderas	12.721731	7.633038	1.236863	1.512137	9.145176	0.158200	9.303376
5	Compostela	6.394310	3.836586	0.599205	0.732564	4.569150	0.316639	4.885788
6	Del Nayar	3.599678	2.159807	5.085664	6.217523	8.377330	0.172701	8.550031
7	Huajicorí	1.068033	0.640820	0.763231	0.933095	1.573915	0.919217	2.493132
8	Ixtián del Río	2.490665	1.494399	1.545589	1.889574	3.383973	0.427536	3.811509
9	Jala	1.573176	0.943906	1.321751	1.615919	2.559825	0.565183	3.125007
10	La Yesca	1.212057	0.727234	1.064194	1.301039	2.028274	0.713301	2.741574
11	Rosamorada	2.870412	1.722247	0.858195	1.049193	2.771441	0.522028	3.293468
12	Ruiz	2.095000	1.257000	0.308477	0.377131	1.634131	0.885345	2.519476
13	San Blas	3.723720	2.234232	0.918946	1.123465	3.357698	0.430881	3.788579
14	San Pedro Lagunillas	0.634943	0.380966	0.955548	1.168213	1.549179	0.933894	2.483073
15	Santa María del Oro	1.987807	1.192684	1.699762	2.078059	3.270744	0.442336	3.713080
16	Santiago Ixcuintla	8.282461	4.969476	1.213555	1.483642	6.453118	0.224197	6.677315
17	Tecuala	3.362940	2.017764	0.937439	1.146074	3.163838	0.457283	3.621121
18	Tepic	35.020363	21.012218	0.789710	0.965467	21.977685	0.065829	22.043514
19	Tuxpan	2.587951	1.552771	1.098740	1.343275	2.896046	0.499567	3.395613
20	Xalisco	4.861606	2.916964	1.045921	1.278699	4.195663	0.344825	4.540488
	<b>TOTAL ABSOLUTO</b>	<b>100.000000</b>	<b>60.000000</b>	<b>24.538698</b>	<b>30.000000</b>	<b>90.000000</b>	<b>10.000000</b>	<b>100.000000</b>

Por lo anteriormente expuesto y fundado, en ejercicio de las facultades que se me confieren, me permito presentar a la consideración de esta H. Asamblea Legislativa la siguiente iniciativa, en los términos del proyecto que se adjunta.

**Atentamente**  
**Tepec, Nayarit, a 18 de enero del año 2018.**

(Rúbrica)  
**Dip. Rodolfo Pedroza Ramírez**

Dictamen de la Comisión de Hacienda, Cuenta Pública y Presupuesto que reforma diversas disposiciones del Decreto que determina los factores de distribución de las Participaciones Federales que en ingresos corresponden a los municipios de la entidad, para el ejercicio fiscal 2018.

#### **HONORABLE ASAMBLEA LEGISLATIVA:**

A los miembros de la comisión legislativa que al rubro se indica, por indicaciones de la Presidencia de la Mesa Directiva, nos fue turnada para su estudio y dictamen correspondiente a la iniciativa presentada por el diputado Rodolfo Pedroza Ramírez que contiene proyecto de decreto que reforma diversas disposiciones del Decreto que Determina los Factores de Distribución de las Participaciones Federales que en Ingresos Corresponden a los Municipios de la Entidad, para el Ejercicio Fiscal 2018, publicado el 23 de diciembre de 2017, en el Periódico Oficial, Órgano del Gobierno del Estado de Nayarit.

Una vez recibida la iniciativa, los integrantes de esta comisión se dedicaron a su estudio para emitir el dictamen correspondiente conforme a las facultades que le confieren los artículos 69, fracción V, y 71, de la Ley Orgánica del Poder Legislativo del Estado de Nayarit, así como los artículos 54 y 55, fracción V, del Reglamento para el Gobierno Interior del Congreso. Al tenor de lo siguiente:

#### **METODOLOGÍA:**

La Comisión de Hacienda, Cuenta Pública y Presupuesto encargada de analizar y dictaminar la iniciativa con Proyecto de Decreto, desarrolló los siguientes trabajos conforme el siguiente procedimiento:

- I. En el apartado de “**Antecedentes**” se da constancia del trámite del proceso legislativo y de la recepción del turno para la elaboración del dictamen de la iniciativa referida.
- II. En el capítulo correspondiente a “**Contenido de la Iniciativa**” se sintetiza el alcance de la propuesta que se estudió. Se analizan los argumentos vertidos para reformar el Decreto que Determina los Factores de Distribución de las Participaciones Federales que en Ingresos Corresponden a los Municipios de la Entidad, para el Ejercicio Fiscal 2018.
- III. En el apartado de “**Consideraciones**” los integrantes de la Comisión Dictaminadora expresan los razonamientos y argumentos con base en los cuales se sustenta el sentido del presente dictamen; y
- IV. Finalmente, en el apartado “**Resolutivo**” el proyecto que expresa el sentido del presente Dictamen.

#### **I. ANTECEDENTES**

Con fecha 18 de enero del año 2018 fue presentada por el diputado Rodolfo Pedroza Ramírez, la iniciativa que reforma diversas disposiciones del Decreto que Determina los Factores de Distribución de las Participaciones Federales que en Ingresos Corresponden a los Municipios de la Entidad, para el Ejercicio Fiscal 2018, ordenándose su turno a la presente comisión para los efectos conducentes.

#### **II. CONTENIDO DE LA INICIATIVA**

La presente iniciativa propone reformar el los factores de distribución de las participaciones federales que en ingresos corresponden a los municipios de la entidad para el ejercicio fiscal 2018, en virtud de que con fecha 17 de enero de 2018, la Secretaría de Administración y Finanzas del Gobierno del Estado de Nayarit presentó oficio en el que exhibe los similares 351-A-PFV-PV-064, de fecha 12 de mayo de 2017, y 351-A-PFV-PV-086, de fecha 27 de junio de 2017, ambos emitidos por el Director de Planeación y Vinculación con Haciendas Estatales y Municipales de la Subsecretaría de Ingresos de la Secretaría de Hacienda y Crédito Público, en los cuales se detalla que el Comité de Vigilancia del Sistema de Participaciones en Ingresos Federales validó la información para el cálculo de coeficientes de Distribución de las Participaciones

Federales correspondiente al Impuesto Predial y Derechos de Suministros de Agua Potable de los ejercicios fiscales 2015 y 2016, impactando directamente en las cifras con las que se utilizaron para calcular los factores de distribución para el ejercicio fiscal 2018.

A continuación, se presenta una comparación sobre las reformas propuestas a los artículos 4, 5, 6, 7, 9, 10 y 11 del Decreto que Determina los Factores de Distribución de las Participaciones Federales que en Ingresos Corresponden a los Municipios de la Entidad, para el Ejercicio Fiscal 2018:

**Vigente**

**ARTÍCULO 4.- ...**

Cuadro No. 1								
Calculo de los porcentajes de participación del Fondo General de Participaciones que aplicará para el excedente.								
No.	MUNICIPIO	VARIABLE No. 1		VARIABLE No. 2		VARIABLE No. 3		Suma de los coeficientes efectivos
		Población Relativa 60%		Esfuerzo Recaudatorio 30%		Resarcitorio 10%		
		Coeficiente		Coeficiente		Coeficiente		
		No. 1 del FGP	Efectivo	No. 2 del FGP	Efectivo	No. 3 del FGP	Efectivo	
		1	2	3	4	5	6	
Poblacion		2=(1*.60)	Predial y Agua	4=(3*.30)	5=(2+4)	6=(5*.10)	7=(2+4+6)	Inverso
1	Acaponeta	3.158969	1.895381	0.974253	1.190006	3.085387	0.342821	3.428208
2	Ahuacatlán	1.350747	0.810448	1.095811	1.338483	2.148931	0.238770	2.387701
3	Amatlán de Cañas	1.003429	0.602057	1.025844	1.253021	1.855079	0.206120	2.061199
4	Bahía de Banderas	12.721731	7.633038	1.259025	1.537841	9.170879	1.018987	10.189866
5	Compostela	6.394310	3.836586	0.599205	0.731902	4.568488	0.507610	5.076098
6	Del Nayar	3.599678	2.159807	5.085695	6.211943	8.371750	0.930194	9.301945
7	Huajicóri	1.068033	0.640820	0.763227	0.932247	1.573066	0.174785	1.747852
8	Ixtlán del Río	2.490665	1.494399	1.545589	1.887867	3.382266	0.375807	3.758073
9	Jala	1.573176	0.943906	1.321751	1.614459	2.558365	0.284263	2.842627
10	La Yesca	1.212057	0.727234	1.064195	1.299866	2.027100	0.225233	2.252333
11	Rosamorada	2.870412	1.722247	0.858195	1.048246	2.770493	0.307833	3.078325
12	Ruiz	2.095000	1.257000	0.308477	0.376791	1.633791	0.181532	1.815323
13	San Blas	3.723720	2.234232	0.918946	1.122451	3.356683	0.372965	3.729648
14	San Pedro Lagunillas	0.634943	0.380966	0.955548	1.167158	1.548124	0.172014	1.720138
15	Santa María del Oro	1.987807	1.192684	1.699762	2.076181	3.268866	0.363207	3.632073
16	Santiago Ixcuintla	8.282461	4.969476	1.213555	1.482301	6.451778	0.716864	7.168642
17	Tecuala	3.362940	2.017764	0.937439	1.145039	3.162803	0.351423	3.514225
18	Tepic	35.020363	21.012218	0.789710	0.964595	21.976813	2.441868	24.418681
19	Tuxpan	2.587951	1.552771	1.098740	1.342061	2.894832	0.321648	3.216480
20	Xalisco	4.861606	2.916964	1.045921	1.277544	4.194508	0.466056	4.660564
<b>TOTAL ABSOLUTO</b>		<b>100.000000</b>	<b>60.000000</b>	<b>24.560888</b>	<b>30.000000</b>	<b>90.000000</b>	<b>10.000000</b>	<b>100.000000</b>

**ARTÍCULO 5.- ...**

Cuadro No. 2						
Calculo de los porcentajes de participación del Fondo de Fomento Municipal que se aplicará para el excedente						
CONVENIO	MUNICIPIO	Componente del 70% (Participan los 20 municipios)			Componente del 30%	
		Variable		Suma de los coeficientes	Coeficiente efectivo de participación 70%	Participan solo los municipios que tienen vigente convenio con el Gobierno del Estado.
		% Poblacion (50%)	% Recaudacion Agua y Predial Ultimo Ejercicio (50%)			
		Coeficiente 1	Coeficiente 2	1 + 2	(4)	(5)
	(1)	(2)	(3) = (1 + 2)			
No	Acaponeta	3.158969	1.683685	4.842653	3.389857	0.000000
No	Ahuacatlán	1.350747	0.729404	2.080151	1.456106	0.000000
No	Amatlán de Cañas	1.003429	0.664612	1.668041	1.167629	0.000000
No	Bahía de Banderas	12.721731	44.242426	56.964156	39.874909	0.000000
No	Compostela	6.394310	4.062697	10.457007	7.319905	0.000000
Si	Del Nayar	3.599678	0.050512	3.650191	2.555133	16.147121
Si	Huajicóri	1.068033	0.010976	1.079009	0.755306	4.773143
No	Ixtlán del Río	2.490665	2.527231	5.017896	3.512527	0.000000
No	Jala	1.573176	0.738684	2.311860	1.618302	0.000000
No	La Yesca	1.212057	0.108757	1.320814	0.924570	0.000000
Si	Rosamorada	2.870412	0.319521	3.189933	2.232953	14.111107
No	Ruiz	2.095000	0.332568	2.427568	1.699298	0.000000
No	San Blas	3.723720	0.702543	4.426263	3.098384	0.000000
Si	San Pedro Lagunillas	0.634943	0.214132	0.849076	0.594353	3.756003
No	Santa María del Oro	1.987807	0.757708	2.745516	1.921861	0.000000
Si	Santiago Ixcuintla	8.282461	2.674579	10.957039	7.669928	48.469972
No	Tecuala	3.362940	2.028087	5.391027	3.773719	0.000000
No	Tepic	35.020363	32.773334	67.793698	47.455588	0.000000
Si	Tuxpan	2.587951	0.292631	2.880582	2.016408	12.742653
No	Xalisco	4.861606	5.085914	9.947520	6.963264	0.000000
<b>TOTAL</b>		<b>100.000000</b>	<b>100.000000</b>	<b>200.000000</b>	<b>140.000000</b>	<b>100.000000</b>

**ARTÍCULO 6.- ...**

**Cuadro No. 3**

**Cálculo de los porcentajes de participación del Fondo de Fiscalización y Recaudación que se aplicará al excedente**

Municipios	Variable 1	Variable 2	Variables	Coeficiente efectivo de participacion
	% Recaudación de Predial y Agua ultimo ejercicio	Población Absoluta en el 2105	Porcentaje de Recaudación por población	
	(1)	(2)	(3) = (1* 2)	
No Acaponeta	1.683685	37,309	62,817	0.293586
No Ahuacatlán	0.729404	15,953	11,636	0.054384
No Amatlán de Cañas	0.664612	11,851	7,876	0.036812
No Bahía de Banderas	44.242426	150,250	6,647,424	31.068119
No Compostela	4.062697	75,520	306,815	1.433963
Si Del Nayar	0.050512	42,514	2,147	0.010037
Si Huajicorí	0.010976	12,614	138	0.000647
No Ixtlán del Rio	2.527231	29,416	74,341	0.347448
No Jala	0.738684	18,580	13,725	0.064145
No La Yesca	0.108757	14,315	1,557	0.007276
Si Rosamorada	0.319521	33,901	10,832	0.050626
No Ruiz	0.332568	24,743	8,229	0.038459
No San Blas	0.702543	43,979	30,897	0.144404
Si San Pedro Lagunillas	0.214132	7,499	1,606	0.007505
No Santa María del Oro	0.757708	23,477	17,789	0.083139
Si Santiago Ixcuintla	2.674579	97,820	261,627	1.222770
No Tecuala	2.028087	39,718	80,552	0.376474
No Tepic	32.773334	413,608	13,555,313	63.353572
Si Tuxpan	0.292631	30,565	8,944	0.041803
No Xalisco	5.085914	57,418	292,023	1.364830
<b>TOTAL</b>	<b>100.000000</b>	<b>1,181,050</b>	<b>21,396,289</b>	<b>100.000000</b>

**ARTÍCULO 7.- ...**

**Cuadro No.4**

Municipios	Variable de población directa 70%		Variable de población inversa 30%		Coeficiente efectivo de participacion
	Población Relativa	Coeficiente 1 efectivo de población (70%)	Factor inverso a la población	Coeficiente 2 efectivo inverso a población (30%)	
	(1)	(2=1*.70)	(3) = Inv 1)	4=(3*.30)	
Acaponeta	3.158969	2.211278	2.490665	0.747200	2.958478
Ahuacatlán	1.350747	0.945523	4.861606	1.458482	2.404005
Amatlán de Cañas	1.003429	0.702400	12.721731	3.816519	4.518920
Bahía de Banderas	12.721731	8.905211	1.003429	0.301029	9.206240
Compostela	6.394310	4.476017	1.212057	0.363617	4.839634
Del Nayar	3.599678	2.519775	1.987807	0.596342	3.116117
Huajicorí	1.068033	0.747623	8.282461	2.484738	3.232361
Ixtlán del Rio	2.490665	1.743466	3.158969	0.947691	2.691156
Jala	1.573176	1.101223	3.723720	1.117116	2.218340
La Yesca	1.212057	0.848440	6.394310	1.918293	2.766733
Rosamorada	2.870412	2.009288	2.587951	0.776385	2.785674
Ruiz	2.095000	1.466500	3.362940	1.008882	2.475382
San Blas	3.723720	2.606604	1.573176	0.471953	3.078557
San Pedro Lagunillas	0.634943	0.444460	35.020363	10.506109	10.950569
Santa María del Oro	1.987807	1.391465	3.599678	1.079903	2.471369
Santiago Ixcuintla	8.282461	5.797722	1.068033	0.320410	6.118132
Tecuala	3.362940	2.354058	2.095000	0.628500	2.982558
Tepic	35.020363	24.514254	0.634943	0.190483	24.704737
Tuxpan	2.587951	1.811566	2.870412	0.861124	2.672690
Xalisco	4.861606	3.403124	1.350747	0.405224	3.808349
<b>TOTAL</b>	<b>100.000000</b>	<b>70.000000</b>	<b>100.000000</b>	<b>30.000000</b>	<b>100.000000</b>

**ARTÍCULO 9.- ...**

<b>Cuadro No. 6</b>	
Cálculo de los porcentajes del IEPS (Bebidas, Tabaco y Alcohol), que se aplicará para el excedente	
Municipios	Coeficiente de distribución paritaria
<b>Acaponeta</b>	<b>5.000000</b>
<b>Ahuacatlán</b>	<b>5.000000</b>
<b>Amatlán de Cañas</b>	<b>5.000000</b>
<b>Bahía de Banderas</b>	<b>5.000000</b>
<b>Compostela</b>	<b>5.000000</b>
<b>Del Nayar</b>	<b>5.000000</b>
<b>Huajicorí</b>	<b>5.000000</b>
<b>Ixtlán del Río</b>	<b>5.000000</b>
<b>Jala</b>	<b>5.000000</b>
<b>La Yesca</b>	<b>5.000000</b>
<b>Rosamorada</b>	<b>5.000000</b>
<b>Ruiz</b>	<b>5.000000</b>
<b>San Blas</b>	<b>5.000000</b>
<b>San Pedro Lagunillas</b>	<b>5.000000</b>
<b>Santa María del Oro</b>	<b>5.000000</b>
<b>Santiago Ixcuintla</b>	<b>5.000000</b>
<b>Tecuala</b>	<b>5.000000</b>
<b>Tepic</b>	<b>5.000000</b>
<b>Tuxpan</b>	<b>5.000000</b>
<b>Xalisco</b>	<b>5.000000</b>
<b>TOTAL</b>	<b>5.000000</b>

**ARTÍCULO 10.- ...**

<b>Cuadro No. 7</b>	
Cálculo de los porcentajes de participaciones del IEPS (Gasolina y Diesel) que se aplicará para el excedente	
Municipios	Coeficiente de distribución paritaria
<b>Acaponeta</b>	<b>3.158969</b>
<b>Ahuacatlán</b>	<b>1.350747</b>
<b>Amatlán de Cañas</b>	<b>1.003429</b>
<b>Bahía de Banderas</b>	<b>12.721731</b>
<b>Compostela</b>	<b>6.394310</b>
<b>Del Nayar</b>	<b>3.599678</b>
<b>Huajicorí</b>	<b>1.068033</b>
<b>Ixtlán del Río</b>	<b>2.490665</b>
<b>Jala</b>	<b>1.573176</b>
<b>La Yesca</b>	<b>1.212057</b>
<b>Rosamorada</b>	<b>2.870412</b>
<b>Ruiz</b>	<b>2.095000</b>
<b>San Blas</b>	<b>3.723720</b>
<b>San Pedro Lagunillas</b>	<b>0.634943</b>
<b>Santa María del Oro</b>	<b>1.987807</b>
<b>Santiago Ixcuintla</b>	<b>8.282461</b>
<b>Tecuala</b>	<b>3.362940</b>
<b>Tepic</b>	<b>35.020363</b>
<b>Tuxpan</b>	<b>2.587951</b>
<b>Xalisco</b>	<b>4.861606</b>
<b>TOTAL</b>	<b>100.000000</b>

**ARTÍCULO 11.- ...**



Cuadro No. 8

Cálculo de los porcentajes de participación del Impuesto sobre Automóviles Nuevos (ISAN) y el fondo de compensación (ISAN)

No.	MUNICIPIO	VARIABLE No. 1		VARIABLE No. 2		VARIABLE No. 3		Coeficiente efectivo para la distribución
		Población Relativa 60%		Esfuerzo Recaudatorio 30%		Resarcitorio 10%		
		Coeficiente		Coeficiente		Coeficiente		
		No. 1 del FGP	Efectivo	No. 2 del FGP	Efectivo	No. 3 del FGP	Efectivo	
1	2	3	4	5	6	7		
		Poblacion	2=(1*.60)	Predial y Agua	4=(3*.30)	5=(2+4)	6=(5*.10)	7=(2+4+6)
							Inverso	
1	Acaponeta	3.158969	1.895381	0.974253	1.190006	3.085387	0.342821	3.428208
2	Ahuacatlán	1.350747	0.810448	1.095811	1.338483	2.148931	0.238770	2.387701
3	Amatlán de Cañas	1.003429	0.602057	1.025844	1.253021	1.855079	0.206120	2.061199
4	Bahía de Banderas	12.721731	7.633038	1.259025	1.537841	9.170879	1.018987	10.189866
5	Compostela	6.394310	3.836586	0.599205	0.731902	4.568488	0.507610	5.076098
6	Del Nayar	3.599678	2.159807	5.085695	6.211943	8.371750	0.930194	9.301945
7	Huajicorí	1.068033	0.640820	0.763227	0.932247	1.573066	0.174785	1.747852
8	Ixtlán del Rio	2.490665	1.494399	1.545589	1.887867	3.382266	0.375807	3.758073
9	Jala	1.573176	0.943906	1.321751	1.614459	2.558365	0.284263	2.842627
10	La Yesca	1.212057	0.727234	1.064195	1.299866	2.027100	0.225233	2.252333
11	Rosamorada	2.870412	1.722247	0.858195	1.048246	2.770493	0.307833	3.078325
12	Ruiz	2.095000	1.257000	0.308477	0.376791	1.633791	0.181532	1.815323
13	San Blas	3.723720	2.234232	0.918946	1.122451	3.356683	0.372965	3.729648
14	San Pedro Lagunillas	0.634943	0.380966	0.955548	1.167158	1.548124	0.172014	1.720138
15	Santa María del Oro	1.987807	1.192684	1.699762	2.076181	3.268866	0.363207	3.632073
16	Santiago Ixcuintla	8.282461	4.969476	1.213555	1.482301	6.451778	0.716864	7.168642
17	Tecuala	3.362940	2.017764	0.937439	1.145039	3.162803	0.351423	3.514225
18	Tepic	35.020363	21.012218	0.789710	0.964595	21.976813	2.441868	24.418681
19	Tuxpan	2.587951	1.552771	1.098740	1.342061	2.894832	0.321648	3.216480
20	Xalisco	4.861606	2.916964	1.045921	1.277544	4.194508	0.466056	4.660564
	<b>TOTAL ABSOLUTO</b>	<b>100.000000</b>	<b>60.000000</b>	<b>24.560888</b>	<b>30.000000</b>	<b>90.000000</b>	<b>10.000000</b>	<b>100.000000</b>

### Propuesta

#### ARTÍCULO 4.- ...

Cuadro No. 1

Cálculo de los porcentajes de participación del Fondo General de Participaciones que aplicará para el excedente.

No.	MUNICIPIO	VARIABLE No. 1		VARIABLE No. 2		VARIABLE No. 3		Suma de los coeficientes efectivos
		Población Relativa 60%		Esfuerzo Recaudatorio 30%		Resarcitorio 10%		
		Coeficiente		Coeficiente		Coeficiente		
		No. 1 del FGP	Efectivo	No. 2 del FGP	Efectivo	No. 3 del FGP	Efectivo	
1	2	3	4	5	6	7		
		Poblacion	2=(1*.60)	Predial y Agua	4=(3*.30)	5=(2+4)	6=(5*.10)	7=(2+4+6)
							resarcitorio	
1	Acaponeta	3.158969	1.895381	0.974253	1.191082	3.086463	0.468747	3.555210
2	Ahuacatlán	1.350747	0.810448	1.095811	1.339693	2.150141	0.672872	2.823013
3	Amatlán de Cañas	1.003429	0.602057	1.025844	1.254154	1.856212	0.779420	2.635632
4	Bahía de Banderas	12.721731	7.633038	1.236863	1.512137	9.145176	0.158200	9.303376
5	Compostela	6.394310	3.836586	0.599205	0.732564	4.569150	0.316639	4.885788
6	Del Nayar	3.599678	2.159807	5.085664	6.217523	8.377330	0.172701	8.550031
7	Huajicorí	1.068033	0.640820	0.763231	0.933095	1.573915	0.1919217	2.493132
8	Ixtlán del Rio	2.490665	1.494399	1.545589	1.889574	3.383973	0.427536	3.811509
9	Jala	1.573176	0.943906	1.321751	1.615919	2.559825	0.565183	3.125007
10	La Yesca	1.212057	0.727234	1.064194	1.301039	2.028274	0.713301	2.741574
11	Rosamorada	2.870412	1.722247	0.858195	1.049193	2.771441	0.522028	3.293468
12	Ruiz	2.095000	1.257000	0.308477	0.377131	1.634131	0.885345	2.519476
13	San Blas	3.723720	2.234232	0.918946	1.123465	3.357698	0.430881	3.788579
14	San Pedro Lagunillas	0.634943	0.380966	0.955548	1.168213	1.549179	0.933894	2.483073
15	Santa María del Oro	1.987807	1.192684	1.699762	2.078059	3.270744	0.442336	3.713080
16	Santiago Ixcuintla	8.282461	4.969476	1.213555	1.483642	6.453118	0.224197	6.677315
17	Tecuala	3.362940	2.017764	0.937439	1.146074	3.163838	0.457283	3.621121
18	Tepic	35.020363	21.012218	0.789710	0.965467	21.977685	0.065829	22.043514
19	Tuxpan	2.587951	1.552771	1.098740	1.343275	2.896046	0.499567	3.395613
20	Xalisco	4.861606	2.916964	1.045921	1.278699	4.195663	0.344825	4.540488
	<b>TOTAL ABSOLUTO</b>	<b>100.000000</b>	<b>60.000000</b>	<b>24.538698</b>	<b>30.000000</b>	<b>90.000000</b>	<b>10.000000</b>	<b>100.000000</b>

#### ARTÍCULO 5.- ...

**Cuadro No. 2**

**Calculo de los porcentajes de participación del Fondo de Fomento Municipal que se aplicará para el excedente**

CONVENIO	MUNICIPIO	Componente del 70% (Participan los 20 municipios)			Coeficiente efectivo de participación 70%	Participan solo los municipios que tienen vigente convenio con el Gobierno del Estado.
		Variable		Suma de los coeficientes		
		% Poblacion (50%)	% Recaudacion Agua y Predial Ultimo Ejercicio (50%)			
		Coeficiente 1	Coeficiente 2	1 + 2		
(1)	(2)	(3) = (1 + 2)	(4)	(5)		
No	Acaponeta	3.158969	1.802506	4.961475	2.480738	0.000000
No	Ahuacatlán	1.350747	0.780879	2.131626	1.065813	0.000000
No	Amatlán de Cañas	1.003429	0.711515	1.714945	0.857472	0.000000
No	Bahía de Banderas	12.721731	40.307476	53.029207	26.514603	0.000000
No	Compostela	6.394310	4.349411	10.743721	5.371861	0.000000
Si	Del Nayar	3.599678	0.054077	3.653755	1.826878	0.355857
Si	Huajicorí	1.068033	0.011751	1.079783	0.539892	0.196998
No	Ixtlán del Rio	2.490665	2.705584	5.196249	2.598125	0.000000
No	Jala	1.573176	0.790814	2.363991	1.181995	0.000000
No	La Yesca	1.212057	0.116432	1.328489	0.664244	0.000000
Si	Rosamorada	2.870412	0.342070	3.212482	1.606241	16.427489
No	Ruiz	2.095000	0.356038	2.451039	1.225519	0.000000
No	San Blas	3.723720	0.752123	4.475843	2.237921	0.000000
Si	San Pedro Lagunillas	0.634943	0.229244	0.864187	0.432094	11.183956
No	Santa María del Oro	1.987807	0.811182	2.798989	1.399495	0.000000
Si	Santiago Ixcuintla	8.282461	2.863330	11.145791	5.572895	59.916368
No	Tecuala	3.362940	2.171214	5.534154	2.767077	0.000000
No	Tepic	35.020363	35.086230	70.106593	35.053296	0.000000
Si	Tuxpan	2.587951	0.313283	2.901234	1.450617	11.919331
No	Xalisco	4.861606	5.444840	10.306446	5.153223	0.000000
	<b>TOTAL</b>	<b>100.000000</b>	<b>100.000000</b>	<b>200.000000</b>	<b>100.000000</b>	<b>100.000000</b>

**ARTÍCULO 6.- ...**

**Cuadro No. 3**

**Cálculo de los porcentajes de participación del Fondo de Fiscalización y Recaudación que se aplicará al excedente**

Municipios	Variable 1	Variable 2	Variables	Coeficiente efectivo de participación	
	% Recaudación de Predial y Agua ultimo ejercicio (2016)	Población Absoluta en el 2105 (habitantes)	Porcentaje de Recaudación por población		
	(1)	(2)	(3) = (1* 2)		
	(4= /3sum3)100				
No	Acaponeta	1.802506	37,309	67,250	0.307836
No	Ahuacatlán	0.780879	15,953	12,457	0.057024
No	Amatlán de Cañas	0.711515	11,851	8,432	0.038598
No	Bahía de Banderas	40.307476	150,250	6,056,198	27.722323
No	Compostela	4.349411	75,520	328,468	1.503564
Si	Del Nayar	0.054077	42,514	2,299	0.010524
Si	Huajicorí	0.011751	12,614	148	0.000678
No	Ixtlán del Rio	2.705584	29,416	79,587	0.364313
No	Jala	0.790814	18,580	14,693	0.067259
No	La Yesca	0.116432	14,315	1,667	0.007629
Si	Rosamorada	0.342070	33,901	11,597	0.053083
No	Ruiz	0.356038	24,743	8,809	0.040325
No	San Blas	0.752123	43,979	33,078	0.151413
Si	San Pedro Lagunillas	0.229244	7,499	1,719	0.007869
No	Santa María del Oro	0.811182	23,477	19,044	0.087175
Si	Santiago Ixcuintla	2.863330	97,820	280,091	1.282120
No	Tecuala	2.171214	39,718	86,236	0.394748
No	Tepic	35.086230	413,608	14,511,945	66.428610
Si	Tuxpan	0.313283	30,565	9,575	0.043832
No	Xalisco	5.444840	57,418	312,632	1.431076
	<b>TOTAL</b>	<b>100.000000</b>	<b>1,181,050</b>	<b>21,845,926</b>	<b>100.000000</b>

**ARTÍCULO 7.- ...**

**Cuadro No.4**

Municipios	Variable de población directa 70%		Variable de población inversa 30%			Coeficiente efectivo de participacion
	Población Relativa %	Coeficiente 1 efectivo de población (70%)	Factor inverso a la población		Coeficiente 2 efectivo inverso a población (30%)	
	(1)	(2=1*.70)	(3) = Inv 1)		4=(3*.30)	
Acaponeta	3.158969	2.211278	0.316559	3.305827	0.991748	3.203026
Ahuacatlán	1.350747	0.945523	0.740331	7.731280	2.319384	3.264907
Amatlán de Cañas	1.003429	0.702400	0.996583	10.407316	3.122195	3.824595
Bahía de Banderas	12.721731	8.905211	0.078606	0.820879	0.246264	9.151475
Compostela	6.394310	4.476017	0.156389	1.633171	0.489951	4.965969
Del Nayar	3.599678	2.519775	0.277803	2.901094	0.870328	3.390103
Huajicorí	1.068033	0.747623	0.936301	9.777795	2.933339	3.680961
Ixtlán del Rio	2.490665	1.743466	0.401499	4.192858	1.257857	3.001323
Jala	1.573176	1.101223	0.635657	6.638165	1.991450	3.092673
La Yesca	1.212057	0.848440	0.825044	8.615935	2.584780	3.433220
Rosamorada	2.870412	2.009288	0.348382	3.638155	1.091447	3.100735
Ruiz	2.095000	1.466500	0.477327	4.984727	1.495418	2.961918
San Blas	3.723720	2.606604	0.268549	2.804455	0.841336	3.447941
San Pedro Lagunillas	0.634943	0.444460	1.574943	16.447140	4.934142	5.378603
Santa María del Oro	1.987807	1.391465	0.503067	5.253529	1.576059	2.967524
Santiago Ixcuintla	8.282461	5.797722	0.120737	1.260858	0.378257	6.175980
Tecuala	3.362940	2.354058	0.297359	3.105320	0.931596	3.285654
Tepic	35.020363	24.514254	0.028555	0.298198	0.089459	24.603714
Tuxpan	2.587951	1.811566	0.386406	4.035240	1.210572	3.022138
Xalisco	4.861606	3.403124	0.205693	2.148056	0.644417	4.047541
<b>TOTAL</b>	<b>100.000000</b>	<b>70.000000</b>	<b>9.575788</b>	<b>100.000000</b>	<b>30.000000</b>	<b>100.000000</b>

**ARTÍCULO 9.- ...**

**Cuadro No. 6**

Calculo de los porcentajes del IEPS (Bebidas, Tabaco y Alcohol), que se aplicará para el excedente

Municipios	Coeficiente de distribución paritaria
Acaponeta	5.000000
Ahuacatlán	5.000000
Amatlán de Cañas	5.000000
Bahía de Banderas	5.000000
Compostela	5.000000
Del Nayar	5.000000
Huajicorí	5.000000
Ixtlán del Rio	5.000000
Jala	5.000000
La Yesca	5.000000
Rosamorada	5.000000
Ruiz	5.000000
San Blas	5.000000
San Pedro Lagunillas	5.000000
Santa María del Oro	5.000000
Santiago Ixcuintla	5.000000
Tecuala	5.000000
Tepic	5.000000
Tuxpan	5.000000
Xalisco	5.000000
<b>TOTAL</b>	<b>100.000000</b>

**ARTÍCULO 10.- ...**

<b>Cuadro No. 7</b>	
<b>Cálculo de los porcentajes de participaciones del IEPS (Gasolina y Diesel) que se aplicará para el excedente</b>	
<b>Municipios</b>	<b>Porcentaje de distribución poblacional relativa</b>
<b>Acaponeta</b>	<b>3.158969</b>
<b>Ahuacatlán</b>	<b>1.350747</b>
<b>Amatlán de Cañas</b>	<b>1.003429</b>
<b>Bahía de Banderas</b>	<b>12.721731</b>
<b>Compostela</b>	<b>6.394310</b>
<b>Del Nayar</b>	<b>3.599678</b>
<b>Huajicori</b>	<b>1.068033</b>
<b>Ixtlán del Rio</b>	<b>2.490665</b>
<b>Jala</b>	<b>1.573176</b>
<b>La Yesca</b>	<b>1.212057</b>
<b>Rosamorada</b>	<b>2.870412</b>
<b>Ruiz</b>	<b>2.095000</b>
<b>San Blas</b>	<b>3.723720</b>
<b>San Pedro Lagunillas</b>	<b>0.634943</b>
<b>Santa María del Oro</b>	<b>1.987807</b>
<b>Santiago Ixcuintla</b>	<b>8.282461</b>
<b>Tecuala</b>	<b>3.362940</b>
<b>Tepic</b>	<b>35.020363</b>
<b>Tuxpan</b>	<b>2.587951</b>
<b>Xalisco</b>	<b>4.861606</b>
<b>TOTAL</b>	<b>100.000000</b>

**ARTÍCULO 11.- ...**

<b>Cuadro No. 8</b>								
<b>Calculo de los porcentajes de participación del Impuesto sobre Automóviles Nuevos (ISAN) y sobre el Fondo de Compensación del (ISAN)</b>								
<b>No.</b>	<b>MUNICIPIO</b>	<b>VARIABLE No. 1</b>		<b>VARIABLE No. 2</b>		<b>VARIABLE No. 3</b>		<b>Coefficiente efectivo para la distribución</b>
		<b>Población Relativa 60%</b>		<b>Esfuerzo Recaudatorio 30%</b>		<b>Resarcitorio 10%</b>		
		<b>Coefficiente</b>		<b>Coefficiente</b>		<b>Coefficiente</b>		
		<b>No. 1 del FGP</b>	<b>Efectivo</b>	<b>No. 2 del FGP</b>	<b>Efectivo</b>	<b>No. 3 del FGP</b>	<b>Efectivo</b>	
		<b>1</b>	<b>2</b>	<b>3</b>	<b>4</b>	<b>5</b>	<b>6</b>	
		<b>Poblacion</b>	<b>2=(1*.60)</b>	<b>Predial y Agua</b>	<b>4=(3*.30)</b>	<b>5=(2+4)</b>	<b>6=(5*.10)</b>	<b>7=(2+4+6)</b>
						<b>rezarcitorio</b>		
1	Acaponeta	3.158969	1.895381	0.974253	1.191082	3.086463	0.468747	3.555210
2	Ahuacatlán	1.350747	0.810448	1.095811	1.339693	2.150141	0.672872	2.823013
3	Amatlán de Cañas	1.003429	0.602057	1.025844	1.254154	1.856212	0.779420	2.635632
4	Bahía de Banderas	12.721731	7.633038	1.236863	1.512137	9.145176	0.158200	9.303376
5	Compostela	6.394310	3.836586	0.599205	0.732564	4.569150	0.316639	4.885788
6	Del Nayar	3.599678	2.159807	5.085664	6.217523	8.377330	0.172701	8.550031
7	Huajicori	1.068033	0.640820	0.763231	0.933095	1.573915	0.919217	2.493132
8	Ixtlán del Rio	2.490665	1.494399	1.545589	1.889574	3.383973	0.427536	3.811509
9	Jala	1.573176	0.943906	1.321751	1.615919	2.559825	0.565183	3.125007
10	La Yesca	1.212057	0.727234	1.064194	1.301039	2.028274	0.713301	2.741574
11	Rosamorada	2.870412	1.722247	0.858195	1.049193	2.771441	0.522028	3.293468
12	Ruiz	2.095000	1.257000	0.308477	0.377131	1.634131	0.885345	2.519476
13	San Blas	3.723720	2.234232	0.918946	1.123465	3.357698	0.430881	3.788579
14	San Pedro Lagunillas	0.634943	0.380966	0.955548	1.168213	1.549179	0.933894	2.483073
15	Santa María del Oro	1.987807	1.192684	1.699762	2.078059	3.270744	0.442336	3.713080
16	Santiago Ixcuintla	8.282461	4.969476	1.213555	1.483642	6.453118	0.224197	6.677315
17	Tecuala	3.362940	2.017764	0.937439	1.146074	3.163838	0.457283	3.621121
18	Tepic	35.020363	21.012218	0.789710	0.965467	21.977685	0.065829	22.043514
19	Tuxpan	2.587951	1.552771	1.098740	1.343275	2.896046	0.499567	3.395613
20	Xalisco	4.861606	2.916964	1.045921	1.278699	4.195663	0.344825	4.540488
<b>TOTAL ABSOLUTO</b>		<b>100.000000</b>	<b>60.000000</b>	<b>24.538698</b>	<b>30.000000</b>	<b>90.000000</b>	<b>10.000000</b>	<b>100.000000</b>

**III. CONSIDERACIONES**

De acuerdo con el análisis pertinente de la presente iniciativa se considera que:

- Por disposición del artículo 115 de la Constitución General, los Municipios forman parte importante de la organización política y administrativa de los Estados.
- Los Municipios se encuentran investidos de personalidad jurídica y patrimonio propio, y facultados para administrar libremente su hacienda pública de conformidad con lo establecido por las leyes de la materia.
- Las participaciones federales forman parte de los recursos financieros de los Municipios, pues representan un ingreso fundamental para cumplir con sus funciones, fungiendo como un complemento de los recursos que se recaudan en el ámbito municipal.
- El inciso b), del artículo 115 de la Constitución Política del Estado Libre y Soberano de Nayarit, establece que el Congreso del Estado determinará las bases, montos y plazos para la distribución de las participaciones federales a los Municipios del Estado, mediante la aprobación de los Factores para determinar la distribución del recurso federal de manera justa y objetiva.
- Con fecha 23 de diciembre de 2017, se publicó en el Periódico Oficial del Estado, el Decreto que Determina los Factores de Distribución de las Participaciones Federales que en Ingresos Corresponden a los Municipios de la Entidad, para el Ejercicio Fiscal 2018, emitidos por el Congreso del Estado, atendiendo tres variables fundamentales: población municipal (intercensal 2015); esfuerzo recaudatorio (recaudación en materia de impuesto predial y agua potable 2015 y 2016), y el inverso proporcional entre las variables anteriores de forma resarcitoria (compensación).
- Con fecha 17 de enero de 2018, la Secretaría de Administración y Finanzas del Estado, presentó ante la Secretaría General del Congreso del Estado, los oficios 351-A-PFV-PV-064, de fecha 12 de mayo de 2017, y 351-A-PFV-PV-086, de fecha 27 de junio de 2017, ambos emitidos por el Director de Planeación y Vinculación con Haciendas Estatales y Municipales dependiente de la Subsecretaría de Ingresos Secretaría de Hacienda y Crédito Público, informando que se realizó un ajuste a la cantidad presentada por el Municipio de Bahía de Banderas Nayarit relativa a la recaudación por impuesto predial y agua potable durante los ejercicios fiscal 2015 y 2016, determinando que existe una disminución en la cantidad reportada por el municipio, y realizando un ajuste a la cantidad correspondiente.
- Derivado de lo anterior, es que esta Comisión estima procedente la propuesta contenida en la iniciativa en estudio, pues el ajuste realizado a las cantidades, impacta directamente en los factores que se determinaron para el ejercicio fiscal 2018, por lo que resulta necesario realizar las adecuaciones correspondientes.

Consecuentemente esta Comisión, considera aprobar esta Iniciativa con proyecto de decreto. Por lo que acordamos el siguiente:

#### **IV.RESOLUTIVO**

##### **PROYECTO DE DECRETO**

**Que reforma diversas disposiciones del Decreto que Determina los Factores de Distribución de las Participaciones Federales que en Ingresos Corresponden a los Municipios de la Entidad, para el Ejercicio Fiscal 2018.**

**ÚNICO.** - Se reforman los artículos 4, 5, 6, 7, 9, 10 y 11, todos del Decreto que Determina los Factores de Distribución de las Participaciones Federales que en Ingresos Corresponden a los Municipios de la Entidad, para el Ejercicio Fiscal 2018; para quedar como sigue:

**ARTÍCULO 4.-** ...

I y II. ...

...

Cuadro No. 1								
Calculo de los porcentajes de participación del Fondo General de Participaciones que aplicará para el excedente.								
No.	MUNICIPIO	VARIABLE No. 1		VARIABLE No. 2		VARIABLE No. 3		Suma de los coeficientes efectivos
		Población Relativa 60%		Esfuerzo Recaudatorio 30%		Resarcitorio 10%		
		Coeficiente		Coeficiente		Coeficiente		
		No. 1 del FGP	Efectivo	No. 2 del FGP	Efectivo	No. 3 del FGP	Efectivo	
1	2	3	4	5	6	7		
Poblacion	2=(1*.60)	Predial y Agua	4=(3*.30)	5=(2+4)	6=(5*.10) resarcitorio	7=(2+4+6)		
1	Acaponeta	3.158969	1.895381	0.974253	1.191082	3.086463	0.468747	3.555210
2	Ahuacatlán	1.350747	0.810448	1.095811	1.339693	2.150141	0.672872	2.823013
3	Amatlán de Cañas	1.003429	0.602057	1.025844	1.254154	1.856212	0.779420	2.635632
4	Bahía de Banderas	12.721731	7.633038	1.236863	1.512137	9.145176	0.158200	9.303376
5	Compostela	6.394310	3.836586	0.599205	0.732564	4.569150	0.316639	4.885788
6	Del Nayar	3.599678	2.159807	5.085664	6.217523	8.377330	0.172701	8.550031
7	Huajicorí	1.068033	0.640820	0.763231	0.933095	1.573915	0.919217	2.493132
8	Ixtlán del Rio	2.490665	1.494399	1.545589	1.889574	3.383973	0.427536	3.811509
9	Jala	1.573176	0.943906	1.321751	1.615919	2.559825	0.565183	3.125007
10	La Yesca	1.212057	0.727234	1.064194	1.301039	2.028274	0.713301	2.741574
11	Rosamorada	2.870412	1.722247	0.858195	1.049193	2.771441	0.522028	3.293468
12	Ruiz	2.095000	1.257000	0.308477	0.377131	1.634131	0.885345	2.519476
13	San Blas	3.723720	2.234232	0.918964	1.123465	3.357698	0.430881	3.788579
14	San Pedro Lagunillas	0.634943	0.380966	0.955548	1.168213	1.549179	0.933894	2.483073
15	Santa María del Oro	1.987807	1.192684	1.699762	2.078059	3.270744	0.442336	3.713080
16	Santiago Ixcuintla	8.282461	4.969476	1.213555	1.483642	6.453118	0.224197	6.677315
17	Tecuala	3.362940	2.017764	0.937439	1.146074	3.163838	0.457283	3.621121
18	Tepic	35.020363	21.012218	0.789710	0.965467	21.977685	0.065829	22.043514
19	Tuxpan	2.587951	1.552771	1.098740	1.343275	2.896046	0.499567	3.395613
20	Xalisco	4.861606	2.916964	1.045921	1.278699	4.195663	0.344825	4.540488
<b>TOTAL ABSOLUTO</b>		<b>100.000000</b>	<b>60.000000</b>	<b>24.538698</b>	<b>30.000000</b>	<b>90.000000</b>	<b>10.000000</b>	<b>100.000000</b>

**FUENTES DE INFORMACION:**

**POBLACION:** INEGI Encuesta Intercensal 2015

**RECAUDACION DE PREDIAL Y AGUA:** INDETEC validado por la Unidad de Coordinación con Entidades Federativas mediante **OFICIO No. 351-A-PFV-PV-064 del 12/05/2017 y OFICIO No. 351-A-PVF-PV-086 del 27/06/2017.**

**ARTÍCULO 5.- ...**

I y II. ...

...

Cuadro No. 2						
Calculo de los porcentajes de participación del Fondo de Fomento Municipal que se aplicará para el excedente						
CONVENIO	MUNICIPIO	Componente del 70% (Participan los 20 municipios)			Componente del 30%	
		Variable		Suma de los coeficientes	Coeficiente efectivo de participación 70%	Participan solo los municipios que tienen vigente convenio con el Gobierno del Estado.
		% Poblacion (50%)	% Recaudacion Agua y Predial Ultimo Ejercicio (50%)			
		Coeficiente 1	Coeficiente 2	1 + 2	(4)	(5)
(1)	(2)	(3) = (1 + 2)	(4)	(5)		
No	Acaponeta	3.158969	1.802506	4.961475	2.480738	0.000000
No	Ahuacatlán	1.350747	0.780879	2.131626	1.065813	0.000000
No	Amatlán de Cañas	1.003429	0.711515	1.714945	0.857472	0.000000
No	Bahía de Banderas	12.721731	40.307476	53.029207	26.514603	0.000000
No	Compostela	6.394310	4.349411	10.743721	5.371861	0.000000
Si	Del Nayar	3.599678	0.054077	3.653755	1.826878	0.355857
Si	Huajicorí	1.068033	0.011751	1.079783	0.539892	0.196998
No	Ixtlán del Rio	2.490665	2.705584	5.196249	2.598125	0.000000
No	Jala	1.573176	0.790814	2.363991	1.181995	0.000000
No	La Yesca	1.212057	0.116432	1.328489	0.664244	0.000000
Si	Rosamorada	2.870412	0.342070	3.212482	1.606241	16.427489
No	Ruiz	2.095000	0.356038	2.451039	1.225519	0.000000
No	San Blas	3.723720	0.752123	4.475843	2.237921	0.000000
Si	San Pedro Lagunillas	0.634943	0.229244	0.864187	0.432094	11.183956
No	Santa María del Oro	1.987807	0.811182	2.798989	1.399495	0.000000
Si	Santiago Ixcuintla	8.282461	2.863330	11.145791	5.572895	59.916368
No	Tecuala	3.362940	2.171214	5.534154	2.767077	0.000000
No	Tepic	35.020363	35.086230	70.106593	35.053296	0.000000
Si	Tuxpan	2.587951	0.313283	2.901234	1.450617	11.919331
No	Xalisco	4.861606	5.444840	10.306446	5.153223	0.000000
<b>TOTAL</b>		<b>100.000000</b>	<b>100.000000</b>	<b>200.000000</b>	<b>100.000000</b>	<b>100.000000</b>

**FUENTES DE INFORMACION:**

**POBLACION:** INEGI Encuesta Intercensal 2015

**RECAUDACION DE PREDIAL Y AGUA:** INDETEC validado por la Unidad de Coordinación con Entidades Federativas mediante **OFICIO No. 351-A-PFV-PV-064 del 12/05/2017 y OFICIO No. 351-A-PVF-PV-086 del 27/06/2017.**

**ARTÍCULO 6.- ...**

I y II. ...

...

<b>Cuadro No. 3</b>					
<b>Cálculo de los porcentajes de participación del Fondo de Fiscalización y Recaudación que se aplicará al excedente</b>					
<b>Municipios</b>		<b>Variable 1</b>	<b>Variable 2</b>	<b>Variables</b>	<b>Coefficiente efectivo de participación</b>
		<b>% Recaudación de Predial y Agua ultimo ejercicio (2016)</b>	<b>Población Absoluta en el 2105 (habitantes)</b>	<b>Porcentaje de Recaudación por población</b>	
		<b>(1)</b>	<b>(2)</b>	<b>(3) = (1* 2)</b>	<b>(4=3sum3)100</b>
No	<b>Acaponeta</b>	<b>1.802506</b>	<b>37,309</b>	<b>67,250</b>	<b>0.307836</b>
No	<b>Ahuacatlán</b>	<b>0.780879</b>	<b>15,953</b>	<b>12,457</b>	<b>0.057024</b>
No	<b>Amatlán de Cañas</b>	<b>0.711515</b>	<b>11,851</b>	<b>8,432</b>	<b>0.038598</b>
No	<b>Bahía de Banderas</b>	<b>40.307476</b>	<b>150,250</b>	<b>6,056,198</b>	<b>27.722323</b>
No	<b>Compostela</b>	<b>4.349411</b>	<b>75,520</b>	<b>328,468</b>	<b>1.503564</b>
Si	<b>Del Nayar</b>	<b>0.054077</b>	<b>42,514</b>	<b>2,299</b>	<b>0.010524</b>
Si	<b>Huajicorí</b>	<b>0.011751</b>	<b>12,614</b>	<b>148</b>	<b>0.000678</b>
No	<b>Ixtlán del Rio</b>	<b>2.705584</b>	<b>29,416</b>	<b>79,587</b>	<b>0.364313</b>
No	<b>Jala</b>	<b>0.790814</b>	<b>18,580</b>	<b>14,693</b>	<b>0.067259</b>
No	<b>La Yesca</b>	<b>0.116432</b>	<b>14,315</b>	<b>1,667</b>	<b>0.007629</b>
Si	<b>Rosamorada</b>	<b>0.342070</b>	<b>33,901</b>	<b>11,597</b>	<b>0.053083</b>
No	<b>Ruiz</b>	<b>0.356038</b>	<b>24,743</b>	<b>8,809</b>	<b>0.040325</b>
No	<b>San Blas</b>	<b>0.752123</b>	<b>43,979</b>	<b>33,078</b>	<b>0.151413</b>
Si	<b>San Pedro Lagunillas</b>	<b>0.229244</b>	<b>7,499</b>	<b>1,719</b>	<b>0.007869</b>
No	<b>Santa María del Oro</b>	<b>0.811182</b>	<b>23,477</b>	<b>19,044</b>	<b>0.087175</b>
Si	<b>Santiago Ixcuintla</b>	<b>2.863330</b>	<b>97,820</b>	<b>280,091</b>	<b>1.282120</b>
No	<b>Tecuala</b>	<b>2.171214</b>	<b>39,718</b>	<b>86,236</b>	<b>0.394748</b>
No	<b>Tepic</b>	<b>35.086230</b>	<b>413,608</b>	<b>14,511,945</b>	<b>66.428610</b>
Si	<b>Tuxpan</b>	<b>0.313283</b>	<b>30,565</b>	<b>9,575</b>	<b>0.043832</b>
No	<b>Xalisco</b>	<b>5.444840</b>	<b>57,418</b>	<b>312,632</b>	<b>1.431076</b>
	<b>TOTAL</b>	<b>100.000000</b>	<b>1,181,050</b>	<b>21,845,926</b>	<b>100.000000</b>

**FUENTES DE INFORMACION:**

**POBLACION:** INEGI Encuesta Intercensal 2015

**RECAUDACION DE PREDIAL Y AGUA:** INDETEC validado por la Unidad de Coordinación con Entidades Federativas mediante **OFICIO No. 351-A-PFV-PV-064 del 12/05/2017 y OFICIO No. 351-A-PVF-PV-086 del 27/06/2017.**

**ARTÍCULO 7.- ...**

I y II. ...

...

**Cuadro No.4**

Municipios	Variable de población directa 70%		Variable de población inversa 30%			Coeficiente efectivo de participacion
	Población Relativa %	Coeficiente 1 efectivo de población (70%)	Factor inverso a la población		Coeficiente 2 efectivo inverso a población (30%)	
	(1)	(2=1*.70)	(3) = Inv 1)		4=(3*.30)	
Acaponeta	3.158969	2.211278	0.316559	3.305827	0.991748	3.203026
Ahuacatlán	1.350747	0.945523	0.740331	7.731280	2.319384	3.264907
Amatlán de Cañas	1.003429	0.702400	0.996583	10.407316	3.122195	3.824595
Bahía de Banderas	12.721731	8.905211	0.078606	0.820879	0.246264	9.151475
Compostela	6.394310	4.476017	0.156389	1.633171	0.489951	4.965969
Del Nayar	3.599678	2.519775	0.277803	2.901094	0.870328	3.390103
Huajicorí	1.068033	0.747623	0.936301	9.777795	2.933339	3.680961
Ixtlán del Río	2.490665	1.743466	0.401499	4.192858	1.257857	3.001323
Jala	1.573176	1.101223	0.635657	6.638165	1.991450	3.092673
La Yesca	1.212057	0.848440	0.825044	8.615935	2.584780	3.433220
Rosamorada	2.870412	2.009288	0.348382	3.638155	1.091447	3.100735
Ruiz	2.095000	1.466500	0.477327	4.984727	1.495418	2.961918
San Blas	3.723720	2.606604	0.268549	2.804455	0.841336	3.447941
San Pedro Lagunillas	0.634943	0.444460	1.574943	16.447140	4.934142	5.378603
Santa María del Oro	1.987807	1.391465	0.503067	5.253529	1.576059	2.967524
Santiago Ixcuintla	8.282461	5.797722	0.120737	1.260858	0.378257	6.175980
Tecuala	3.362940	2.354058	0.297359	3.105320	0.931596	3.285654
Tepic	35.020363	24.514254	0.028555	0.298198	0.089459	24.603714
Tuxpan	2.587951	1.811566	0.386406	4.035240	1.210572	3.022138
Xalisco	4.861606	3.403124	0.205693	2.148056	0.644417	4.047541
<b>TOTAL</b>	<b>100.000000</b>	<b>70.000000</b>	<b>9.575788</b>	<b>100.000000</b>	<b>30.000000</b>	<b>100.000000</b>

**FUENTES DE INFORMACION:**

**POBLACION:** INEGI Encuesta Intercensal 2015

**ARTÍCULO 9.- ...**

I y II. ...

...



<b>Cuadro No. 6</b>	
<b>Calculo de los porcentajes del IEPS (Bebidas, Tabaco y Alcohol), que se aplicará para el excedente</b>	
<b>Municipios</b>	<b>Coefficiente de distribución paritaria</b>
<b>Acaponeta</b>	<b>5.000000</b>
<b>Ahuacatlán</b>	<b>5.000000</b>
<b>Amatlán de Cañas</b>	<b>5.000000</b>
<b>Bahía de Banderas</b>	<b>5.000000</b>
<b>Compostela</b>	<b>5.000000</b>
<b>Del Nayar</b>	<b>5.000000</b>
<b>Huajicori</b>	<b>5.000000</b>
<b>Ixtlán del Rio</b>	<b>5.000000</b>
<b>Jala</b>	<b>5.000000</b>
<b>La Yesca</b>	<b>5.000000</b>
<b>Rosamorada</b>	<b>5.000000</b>
<b>Ruiz</b>	<b>5.000000</b>
<b>San Blas</b>	<b>5.000000</b>
<b>San Pedro Lagunillas</b>	<b>5.000000</b>
<b>Santa María del Oro</b>	<b>5.000000</b>
<b>Santiago Ixcuintla</b>	<b>5.000000</b>
<b>Tecuala</b>	<b>5.000000</b>
<b>Tepic</b>	<b>5.000000</b>
<b>Tuxpan</b>	<b>5.000000</b>
<b>Xalisco</b>	<b>5.000000</b>
<b>TOTAL</b>	<b>100.000000</b>

ARTÍCULO 10.- ...

I y II ...

...

<b>Cuadro No. 7</b>	
<b>Cálculo de los porcentajes de participaciones del IEPS (Gasolina y Diesel) que se aplicará para el excedente</b>	
<b>Municipios</b>	<b>Porcentaje de distribución poblacional relativa</b>
<b>Acaponeta</b>	<b>3.158969</b>
<b>Ahuacatlán</b>	<b>1.350747</b>
<b>Amatlán de Cañas</b>	<b>1.003429</b>
<b>Bahía de Banderas</b>	<b>12.721731</b>
<b>Compostela</b>	<b>6.394310</b>
<b>Del Nayar</b>	<b>3.599678</b>
<b>Huajicori</b>	<b>1.068033</b>
<b>Ixtlán del Rio</b>	<b>2.490665</b>
<b>Jala</b>	<b>1.573176</b>
<b>La Yesca</b>	<b>1.212057</b>
<b>Rosamorada</b>	<b>2.870412</b>
<b>Ruiz</b>	<b>2.095000</b>
<b>San Blas</b>	<b>3.723720</b>
<b>San Pedro Lagunillas</b>	<b>0.634943</b>
<b>Santa María del Oro</b>	<b>1.987807</b>
<b>Santiago Ixcuintla</b>	<b>8.282461</b>
<b>Tecuala</b>	<b>3.362940</b>
<b>Tepic</b>	<b>35.020363</b>
<b>Tuxpan</b>	<b>2.587951</b>
<b>Xalisco</b>	<b>4.861606</b>
<b>TOTAL</b>	<b>100.000000</b>

FUENTES DE INFORMACION:

**POBLACION: INEGI Encuesta Intercensal 2015**  
**ARTÍCULO 11.- ...**

I a III ...

...

Cuadro No. 8								
Cálculo de los porcentajes de participación del Impuesto sobre Automóviles Nuevos (ISAN) y sobre el Fondo de Compensación del (ISAN)								
No.	MUNICIPIO	VARIABLE No. 1		VARIABLE No. 2		VARIABLE No. 3		Coeficiente efectivo para la distribución
		Población Relativa 60%		Esfuerzo Recaudatorio 30%		Resarcitorio 10%		
		Coeficiente		Coeficiente		Coeficiente		
		No. 1 del FGP	Efectivo	No. 2 del FGP	Efectivo	No. 3 del FGP	Efectivo	
		1	2	3	4	5	6	
Poblacion		2=(1*.60)	Predial y Agua	4=(3*.30)	5=(2+4)	6=(5*.10)	7=(2+4+6)	
						rezarcitorio		
1	Acaponeta	3.158969	1.895381	0.974253	1.191082	3.086463	0.468747	3.555210
2	Ahuacatlán	1.350747	0.810448	1.095811	1.339693	2.150141	0.672872	2.823013
3	Amatlán de Cañas	1.003429	0.602057	1.025844	1.254154	1.856212	0.779420	2.635632
4	Bahía de Banderas	12.721731	7.633038	1.236863	1.512137	9.145176	0.158200	9.303376
5	Compostela	6.394310	3.836586	0.599205	0.732564	4.569150	0.316639	4.885788
6	Del Nayar	3.599678	2.159807	5.085664	6.217523	8.377330	0.172701	8.550031
7	Huajicori	1.068033	0.640820	0.763231	0.933095	1.573915	0.919217	2.493132
8	Ixtlán del Río	2.490665	1.494399	1.545589	1.889574	3.383973	0.427536	3.811509
9	Jala	1.573176	0.943906	1.321751	1.615919	2.559825	0.565183	3.125007
10	La Yesca	1.212057	0.727234	1.064194	1.301039	2.028274	0.713301	2.741574
11	Rosamorada	2.870412	1.722247	0.858195	1.049193	2.771441	0.522028	3.293468
12	Ruiz	2.095000	1.257000	0.308477	0.377131	1.634131	0.885345	2.519476
13	San Blas	3.723720	2.234232	0.918946	1.123465	3.357698	0.430881	3.788579
14	San Pedro Lagunillas	0.634943	0.380966	0.955548	1.168213	1.549179	0.933894	2.483073
15	Santa María del Oro	1.987807	1.192684	1.699762	2.078059	3.270744	0.442336	3.713080
16	Santiago Ixcuintla	8.282461	4.969476	1.213555	1.483642	6.453118	0.224197	6.677315
17	Tecuala	3.362940	2.017764	0.937439	1.146074	3.163838	0.457283	3.621121
18	Tepic	35.020363	21.012218	0.789710	0.965467	21.977685	0.065829	22.043514
19	Tuxpan	2.587951	1.552771	1.098740	1.343275	2.896046	0.499567	3.395613
20	Xalisco	4.861606	2.916964	1.045921	1.278699	4.195663	0.344825	4.540488
<b>TOTAL ABSOLUTO</b>		<b>100.000000</b>	<b>60.000000</b>	<b>24.538698</b>	<b>30.000000</b>	<b>90.000000</b>	<b>10.000000</b>	<b>100.000000</b>

**FUENTES DE INFORMACION:**

**POBLACION:** INEGI Encuesta Intercensal 2015

**RECAUDACION DE PREDIAL Y AGUA:** INDETEC validado por la Unidad de Coordinación con Entidades Federativas mediante **OFICIO No. 351-A-PFV-PV-064 del 12/05/2017 y OFICIO No. 351-A-PVF-PV-086 del 27/06/2017.**






**Transitorios**

**Único.-** El presente Decreto entrará en vigor al día siguiente de su publicación en el Periódico Oficial, Órgano del Gobierno del Estado de Nayarit.

Dado en la Sala de Comisiones “Esteban Baca Calderón” del Congreso del Estado de Nayarit, a los 23 días del mes de enero de 2018.

**Comisión de Hacienda, Cuenta Pública y Presupuesto**

NOMBRE:	SENTIDO DEL VOTO EN EL DICTAMEN		
	A FAVOR	ABSTENCIÓN	EN CONTRA
 <b>Dip. Rodolfo Pedroza Ramírez</b> Presidente	(Rúbrica)		
 <b>Dip. Erika Leticia Jiménez Aldaco</b> Vicepresidenta	(Rúbrica)		
 <b>Dip. Jesús Armando Vélez</b> Secretario	(Rúbrica)		
 <b>Dip. Jorge Armando Ortiz Rodríguez</b> Vocal	(Rúbrica)		
 <b>Dip. Ana Yusara Ramírez Salazar</b> Vocal	(Rúbrica)		
 <b>Dip. Leopoldo Domínguez González</b> Vocal	(Rúbrica)		

NOMBRE:	SENTIDO DEL VOTO EN EL DICTAMEN		
	A FAVOR	ABSTENCIÓN	EN CONTRA
 <b>Dip. Julieta Mejía Ibáñez</b> Vocal			
 <b>Dip. Ismael Duñalds Ventura</b> Vocal	(Rúbrica)		
 <b>Dip. Margarita Morán Flores</b> Vocal	(Rúbrica)		
 <b>Dip. Manuel Ramón Salcedo Osuna</b> Vocal			
 <b>Dip. José Antonio Barajas López</b> Vocal	(Rúbrica)		

**El Congreso del Estado Libre y Soberano de Nayarit, representado por su  
XXXII Legislatura, a través de la Diputación Permanente, dicta:**

**ACUERDO**

**Que convoca a un Primer Periodo Extraordinario de Sesiones,  
correspondiente al Primer Año de Ejercicio Constitucional**

**ARTÍCULO ÚNICO.-** Se convoca a los diputados integrantes de la XXXII Legislatura del Congreso del Estado de Nayarit, a un Primer Periodo Extraordinario de Sesiones correspondiente al primer año de ejercicio constitucional a partir del próximo día martes 23 (Veintitrés) del mes de enero de 2018 (Dos mil dieciocho) a las 10:00 (diez) horas, con la finalidad de conocer y resolver en su caso el asunto que a continuación se indica:

-Dictamen con proyecto de decreto que reforma el Decreto que determina los factores de distribución de las Participaciones Federales que en ingresos corresponden a los municipios de la entidad, para el ejercicio fiscal 2018.

**DADO** en la Sala de Comisiones "General Esteban Baca Calderón" del Honorable Congreso del Estado Libre y Soberano de Nayarit, en Tepic, su Capital, a los dieciocho días del mes de enero dos mil dieciocho.

(Rúbrica)

**Dip. Leopoldo Domínguez González  
Presidente**

(Rúbrica)

**Dip. Margarita Morán Flores  
Secretaria**

(Rúbrica)

**Dip. Manuel Ramón Salcedo Osuna  
Secretario**

**El Congreso del Estado Libre y Soberano de Nayarit, representado por su  
XXXII Legislatura, a través de la Diputación Permanente, dicta:**

**ACUERDO**

**Que elige Mesa Directiva que presidirá los trabajos del primer período  
extraordinario de sesiones, correspondiente al Primer Año de Ejercicio  
Constitucional.**

**ÚNICO.-** De conformidad a lo dispuesto a lo dispuesto por el artículo 42 de la Ley Orgánica del Poder Legislativo del Estado de Nayarit, la Diputación Permanente en Junta Preparatoria celebrada el jueves 18 de enero del año 2018, elige integrantes de la Mesa Directiva para presidir los trabajos del primer período extraordinario de sesiones, correspondiente al primer año de ejercicio constitucional de la Trigésima Segunda Legislatura, en los siguientes términos:

Presidente	Dip. Leopoldo Domínguez González
Vicepresidente	Dip. J. Carlos Ríos Lara
Secretario	Dip. Eduardo Lugo López
Secretaria	Dip. Marisol Sánchez Navarro
<b>Suplentes:</b>	
Vicepresidente	Dip. Rodolfo Pedroza Ramírez
Secretaria	Dip. Julieta Mejía Ibáñez
Secretaria	Dip. Claudia Cruz Dionisio

**TRANSITORIO**

**ÚNICO.-** El presente Acuerdo entrará en vigor a partir del 23 de enero de 2018 y deberá publicarse en la Gaceta Parlamentaria del Congreso.

**DADO** en la Sala de Comisiones "General Esteban Baca Calderón" recinto oficial del Honorable Congreso del Estado Libre y Soberano de Nayarit, en Tepic, su Capital, a los dieciocho días del mes de enero dos mil dieciocho.

(Rúbrica)

**Dip. Leopoldo Domínguez González**  
**Presidente**

(Rúbrica)

**Dip. Margarita Morán Flores**  
**Secretaria**

(Rúbrica)

**Dip. Manuel Ramón Salcedo Osuna**  
**Secretario**

## **Comisión de Gobierno**

### **Proposición de Acuerdo con proyecto de Decreto que tiene por objeto autorizar el traslado provisional del Recinto Oficial del Poder Legislativo del Estado de Nayarit.**

#### **Honorable Diputación Permanente**

La Comisión de Gobierno con fundamento en los artículos 35, párrafo segundo, fracción III, de la Ley Orgánica del Poder Legislativo del Estado de Nayarit y 26, fracción I, del Reglamento para el Gobierno Interior del Congreso, somete a su consideración la Proposición de Acuerdo con proyecto de Decreto que tiene por objeto autorizar el traslado provisional del Recinto Oficial del Poder Legislativo del Estado de Nayarit, de conformidad con las siguientes

#### **Consideraciones**

La ciudad de Tepic, capital del Estado de Nayarit es donde habitualmente residen el Ejecutivo, Legislativo y Judicial, por lo que solo por circunstancias especiales, se podrá cambiar su residencia, tal y como lo señala el artículo 47, fracción XXVII de la Constitución Política del Estado Libre y Soberano de Nayarit.

Aunado a lo anterior, dicho artículo otorga la facultad de cambiar provisionalmente por circunstancias, especiales, la residencia de los Poderes del Estado, para lo cual deberá ser previo acuerdo de las dos terceras partes del número de los Diputados presentes, y con aprobación del Ejecutivo.

En ese mismo sentido, la legislación interna del Congreso señala que la sede del Congreso será la Ciudad de Tepic, Capital del Estado de Nayarit, y sólo podrá cambiarse transitoriamente con arreglo a las disposiciones establecidas en la Constitución Local.

En ese tenor, la Ley Orgánica del Poder Legislativo del Estado de Nayarit, establece en su artículo 6, lo siguiente

*Artículo 6°.- El recinto oficial del Congreso es el lugar en donde se reúnen los diputados para sesionar, y sólo por acuerdo de la mayoría calificada de sus miembros podrá trasladarse provisionalmente a otro lugar de la entidad.*

Dicha disposición, señala la formalidad a seguir cuando por circunstancias especiales surja la posibilidad de llevar a cabo un cambio provisional del Recinto Oficial a otro lugar de la entidad, para lo cual deberá contar con la aprobación de la mayoría calificada de los diputados integrantes de la presente Legislatura.

Ahora bien, desde el año de 1754 la Real Audiencia de Nueva Galicia concedió al pueblo de Olita, hoy Tecuala, el terreno para su fundo legal. Para 1904, durante el gobierno del General Mariano Ruiz, se convirtió a Tecuala en Subprefectura y a partir de 1918 se le consideró municipio del Estado Libre y Soberano de Nayarit

En este mismo año que se decreta la dotación de tierras a los campesinos de San Felipe Aztatán, que se convirtió en uno de los primeros ejidos del Estado.

Tecuala, actualmente es uno de los 20 municipios que integran el Estado de Nayarit, a partir de su elevación a la categoría de municipio en el año de 1918, hecho que sin duda enorgullece no únicamente a su

población, sino a todos los nayaritas. Es por ello, que dicho acontecimiento merece que sea celebrado con todos los honores, puesto que se cumplen 100 años de su reconocimiento oficial como municipio.

Por otro lado, esta Comisión considera importante que tan relevante evento coincida con el año del centenario de la Constitución Política del Estado Libre y Soberano de Nayarit. Acontecimiento que marcó la historia de los nayaritas, por ser esta la Ley Suprema que rige al Estado de Nayarit, promulgada hace 100 años, y que define desde su origen el régimen de los derechos y libertades de los ciudadanos y delimita los poderes e instituciones de la organización política, la piedra angular de un Estado democrático.

Por lo anteriormente expuesto y con la finalidad de darle la debida importancia a estos acontecimientos, proponemos que el espacio ubicado en la Plaza Principal del Municipio de Tecuala, Nayarit, sea la sede provisional del H. Congreso del Estado, ya que dicho lugar ofrece el espacio necesario para que un número mayor de ciudadanos nayaritas e invitados especiales sean testigos de este trascendental evento, con el objeto de conmemorar los cien años de la creación de Tecuala a Municipio de Nayarit.

Por consiguiente, quienes conformamos dicho órgano representativo de gobierno interior y fungimos como instancia de dirección a efecto de alcanzar acuerdos para que la Asamblea esté en condiciones de adoptar las decisiones que constitucional y legalmente le competen.

Bajo lo expuesto y por las consideraciones vertidas con anterioridad, la Comisión de Gobierno somete a la deliberación del Pleno de la Asamblea Legislativa el siguiente documento que se adjunta:

#### **PROYECTO DE DECRETO**

*proyecto de Decreto que autoriza el traslado provisional del Recinto Oficial del Poder Legislativo del Estado de Nayarit de la Trigésima Segunda Legislatura.*

**ÚNICO.-** De conformidad a lo dispuesto por el artículo 6° de la Ley Orgánica del Poder Legislativo se autoriza el traslado provisional del Recinto Oficial del Honorable Congreso del Estado de Nayarit al espacio ubicado en la Plaza Principal del Municipio de Tecuala, Nayarit, a efecto de que el día lunes 05 de febrero del año 2018, a partir de las 17:00 horas, la Trigésima Segunda Legislatura celebre sesión pública solemne con el objeto de conmemorar los cien años de la elevación de Tecuala a Municipio de Nayarit.

#### **TRANSITORIOS**

**PRIMERO.-** El presente Decreto entrará en vigor a partir de su aprobación y deberá publicarse en el Periódico Oficial, Órgano del Gobierno del Estado de Nayarit y en la Gaceta Parlamentaria del Congreso.






**SEGUNDO.-** Comuníquese el presente Decreto al Titular del Poder Ejecutivo del Estado y al Presidente Municipal del Ayuntamiento de Tecuala, Nayarit, para su conocimiento y efectos conducentes.

**TERCERO.-** Se autoriza al diputado Presidente de la Comisión de Gobierno, a realizar los trámites necesarios para dar cumplimiento al objeto referido en el presente Decreto.

**DADO** en la oficina de la Comisión de Gobierno del Honorable Congreso del Estado de Nayarit, en Tepic, su capital, a los veintitrés días del mes de enero del año dos mil dieciocho.



Comisión de Gobierno

NOMBRE:	SENTIDO DEL VOTO:		
	A FAVOR	ABSTENCIÓN	EN CONTRA
 Dip. Leopoldo Domínguez González Presidente	Rúbrica		
 Dip. J. Carlos Ríos Lara Primer Vicepresidente	Rúbrica		
 Dip. Ismael Duñalds Ventura Vicepresidente	Rúbrica		
 Dip. Marisol Sánchez Navarro Vicepresidenta	Rúbrica		
 Dip. Julieta Mejía Ibáñez Vocal	Rúbrica		
 Dip. Rodolfo Pedroza Ramírez Secretario			

La Secretaría General del H. Congreso del Estado de Nayarit, con fundamento en los artículos 157 y 166 del Reglamento para el Gobierno Interior del Congreso, certifica que el contenido de la edición de la Gaceta Parlamentaria **número 06 correspondiente al mes de enero de 2018**, coincide con los documentos originales que obran en los registros de este Poder Legislativo.- Everardo Rojas Soriano, Secretario General,.- Rúbrica.

El original de la presente publicación obra en el registro y archivo de la Secretaría General del Poder Legislativo del Estado de Nayarit.



# Comisión de Gobierno

**Dip. Leopoldo Domínguez González**  
Presidente

**Dip. J. Carlos Ríos Lara**  
Primer Vicepresidente

**Dip. Ismael Duñalds Ventura**  
Vicepresidente

**Dip. Marisol Sánchez Navarro**  
Vicepresidenta

**Dip. Manuel Ramón Salcedo Osuna**  
Vicepresidente

**Dip. Julieta Mejía Ibáñez**  
Vocal

**Dip. Ignacio Alonso Langarica Avalos**  
Vocal

**Dip. Rodolfo Pedroza Ramírez**  
Secretario



AV. MEXICO 38 NORTE  
COLONIA CENTRO  
C.P. 63000  
TEPIC, NAYARIT  
TELÉFONO (311) 215 25 00



 [congresonayarit](https://twitter.com/congresonayarit)

 [congresonayarit](https://www.facebook.com/congresonayarit)

[www.congresonayarit.mx](http://www.congresonayarit.mx)